

# Merkblatt

## über die Bedeutung und Erhaltung der Festpunkte der amtlichen geodätischen Lage-, Höhen- und Schwerenetze

**1. Festpunkte der Lagenetze** sind **Geodätische Grundnetzpunkte (GGP)**, **Benutzungsfestpunkte (BFP)**, **Trigonometrische Punkte (TP)** sowie **zugehörige Orientierungspunkte (OP)** und **Exzentren**, deren Lage auf der Erde durch Koordinaten mit Zentimetergenauigkeit im amtlichen Lagebezugssystem festgelegt ist. Sie bilden die Grundlage für alle hoheitlichen Vermessungen (Landesvermessung und Liegenschaftskataster), aber auch für technische und wissenschaftliche Vermessungen.

Es gibt Bodenpunkte und Hochpunkte.

Ein Bodenpunkt ist in der Regel ein 0,9 m langer Granitpfeiler, dessen Kopf ca. 15 cm aus dem Erdbereich herausragt. In Ausnahmefällen kann der Pfeiler auch bodengleich gesetzt („vermarkt“) sein. Die Pfeiler haben eine Kopffläche von 16 cm x 16 cm bis 30 cm x 30 cm mit Bohrloch, eingemeißeltem Kreuz oder Keramikbolzen. Auf der Kopffläche oder an den Seiten sind in Nordrichtung ein Dreieck  $\triangle$ , in Südrichtung die Buchstaben „TP“ eingemeißelt. Andere Pfeiler sind mit den Buchstaben O, FF, AF oder FW gekennzeichnet. In Ausnahmefällen gibt es hiervon abweichende Vermarkungen auf Bauwerken (Plastikkegel mit  $\triangle$  und TP, Keramikbolzen u. a.).

Bodenpunkte haben unter dem Granitpfeiler in der Regel eine Granitplatte.

Hochpunkte sind markante Bauwerksteile (z. B. Kirchturm- oder Antennenmastspitzen), die weithin sichtbar sind und als Zielpunkt bei Vermessungen dienen.

**2. Höhenfestpunkte (HFP)** sind Punkte, die mit Millimetergenauigkeit bestimmt und für die Normalhöhen im amtlichen Höhenbezugssystem berechnet wurden. Sie bilden die Grundlage für groß- und kleinräumige Höhenvermessungen, wie z. B. topographische Vermessungen, Höhendarstellungen in Karten, Höhenfestlegungen von Gebäuden, Straßen, Kanälen u. a., auch für die Beobachtung von Bodensenkungen.

Als HFP dienen Metallbolzen („Mauerbolzen, Höhenmarken“). Sie werden vorzugsweise im Mauerwerk besonders stabiler Bauwerke (Kirchen, Brücken u. a.) so eingesetzt („vermarkt“), dass eine Messlatte von 3,10 m Höhe jederzeit lotrecht auf dem Bolzen aufgehalten werden kann.

Im unbebauten Gelände sind die Bolzen an Pfeilern aus Granit („Pfeilerbolzen“) angebracht. Diese Pfeiler haben eine Kopffläche von 25 cm x 25 cm und ragen im Normalfall 20 cm aus dem Boden hervor. Besonders bedeutsame Punkte sind unterirdisch vermarkt (Unterirdische Festlegung - UF) und durch einen ca. 0,9 m langen Granitpfeiler (16 cm x 16 cm) mit den Buchstaben „NP“ oberirdisch gekennzeichnet. Im Normalfall ist er 2 m von der UF entfernt so vermarkt, dass sein Kopf ca. 15 cm aus dem Boden ragt.

**3. Festpunkte der Schwerenetze (SFP)** sind Punkte, für die mittels gravimetrischer Messungen Schwerewerte im amtlichen Schwerbezugssystem ermittelt wurden. Sie sind mit einer Genauigkeit von 0,03 mGal (1 mGal =  $10^{-5}$  m/s<sup>2</sup>) bestimmt und bilden die Grundlage für verschiedene praktische und wissenschaftliche Arbeiten, z. B. auch für Lagerstättenforschungen.

SFP sind mit Messingbolzen (Ø 3 cm mit Aufschrift „SFP“ und  $\triangle$ ), Pfeilern oder Platten aus Granit vermarkt. Ihre Standorte befinden sich auf befestigten Flächen an Gebäuden, in befestigten Straßen, aber auch in unbefestigten Wegen. Sie sind allgemein sichtbar, behindern aber nicht den Verkehr. Die Granitplatten sind 60 cm x 60 cm bzw. 80 cm x 80 cm groß und mit einem eingemeißelten Dreieck  $\triangle$  gekennzeichnet. Im Kopf der Granitpfeiler befindet sich ein flacher Bolzen.

**4. Gesetzliche Grundlage** für die Vermarkung und den Schutz von Vermessungsmarken ist das „Gesetz über das amtliche Geoinfor-

mations- und Vermessungswesen (Geoinformations- und Vermessungsgesetz - GeoVermG M-V)“ vom 16. Dezember 2010 (GVBl. M-V S. 713).

Danach ist folgendes zu beachten:

- **Eigentümer und Nutzungsberechtigte** (Pächter, Erbbauberechtigte u. ä.) haben das Ein- bzw. Anbringen von Vermessungsmarken (z. B. Pfeiler oder Bolzen) auf ihren Grundstücken und an ihren baulichen Anlagen sowie das Errichten von Vermessungssignalen für die Dauer von Vermessungsarbeiten zu dulden. Sie haben Handlungen zu unterlassen, die Vermessungsmarken sowie ihre Erkennbarkeit und Verwendbarkeit beeinträchtigen könnten. Hierzu zählt auch das Anbringen von Schildern, Briefkästen, Lampen o. ä. über HFP, weil dadurch das lotrechte Aufstellen der Messlatte auf den Metallbolzen nicht mehr möglich ist.
- **Maßnahmen**, durch die Vermessungsmarken gefährdet werden können, sind unverzüglich der Vermessungs- und Geoinformationsbehörde (siehe unten) mitzuteilen. Dieses gilt z. B., wenn Teile des Gebäudes, an dem ein HFP angebracht ist, oder wenn als TP bestimmte Teile eines Bauwerkes (Hochpunkt) ausgebaut, umgebaut oder abgerissen werden sollen. Gefährdungen erfolgen auch durch Straßen-, Autobahn-, Eisenbahn-, Rohr- und Kabelleitungsbau. Erkennt ein Eigentümer oder Nutzungsberechtigter, dass Vermessungsmarken bereits verlorengegangen, schadhaft, nicht mehr erkennbar oder verändert sind, so hat er auch dieses mitzuteilen.
- Mit dem Erdboden verbundene Vermessungsmarken werden von kreisförmigen **Schutzflächen** umgeben. Der Durchmesser der Schutzfläche beträgt 2 m, d. h., halten Sie bei Ihren Arbeiten mindestens 1 m Abstand vom Festpunkt! Zusätzlich werden diese Vermessungsmarken in den meisten Fällen durch rot-weiße Schutzsäulen oder Schutzbügel, die ca. 1 m neben der Vermessungsmarke stehen, kenntlich gemacht.
- Für **unmittelbare Vermögensnachteile**, die dem Eigentümer oder dem Nutzungsberechtigten durch die Duldungspflicht oder die Inanspruchnahme der Schutzfläche entstehen, kann eine angemessene Entschädigung in Geld gefordert werden. Der Entschädigungsanspruch verjährt in einem Jahr, die Verjährung beginnt mit dem Ablauf des Jahres, in dem der Schaden entstanden ist.
- **Ordnungswidrig** handelt, wer vorsätzlich oder fahrlässig das Betreten oder Befahren von Grundstücken oder baulichen Anlagen für zulässige Vermessungsarbeiten behindert, unbefugt Vermessungsmarken (z. B. Pfeiler oder Bolzen) einbringt, verändert oder entfernt, ihren festen Stand oder ihre Erkennbarkeit oder ihre Verwendbarkeit gefährdet oder ihre Schutzflächen überbaut, abträgt oder verändert. Die Ordnungswidrigkeit kann mit einer Geldbuße bis zu 5000 € geahndet werden.
- **Eigentümer oder Nutzungsberechtigte** können zur Zahlung von **Wiederherstellungskosten** herangezogen werden, wenn durch ihre Schuld oder durch die Schuld eines Beauftragten eine Vermessungsmarke entfernt, verändert oder beschädigt worden ist. Eigentümern, Pächtern oder anderen Nutzungsberechtigten wird daher empfohlen, in ihrem eigenen Interesse die Punkte so kenntlich zu machen (z. B. durch Pfähle), dass sie jederzeit als Hindernis für Landmaschinen oder andere Fahrzeuge erkannt werden können. Die mit der Feldbestellung beauftragten Personen sind anzuhalten, die Vermessungsmarken zu beachten.

**Dieses Merkblatt ist aufzubewahren und beim Verkauf oder bei der Verpachtung des Flurstücks, auf dem der GGP, BFP, TP, OP, HFP oder SFP liegt, an den Erwerber oder Nutzungsberechtigten weiterzugeben.**

Fragen beantwortet jederzeit die **zuständige untere Vermessungs- und Geoinformationsbehörde** oder das

**Landesamt für innere Verwaltung Mecklenburg-Vorpommern Amt für Geoinformation, Vermessungs- und Katasterwesen**  
**Lübecker Straße 289 19059 Schwerin**  
**Telefon 0385 588-56312 oder 588-56267 Telefax 0385 588-56905 oder 588-48256260**  
**E-Mail: Raumbezug@laiv-mv.de**  
**Internet: [http:// www.lverma-mv.de](http://www.lverma-mv.de)**

### Herausgeber:


© Landesamt für innere Verwaltung Mecklenburg-Vorpommern  
Amt für Geoinformation, Vermessungs- und Katasterwesen  
Stand: März 2014

### Druck:

Landesamt für innere Verwaltung  
Mecklenburg-Vorpommern  
Lübecker Straße 287, 19059 Schwerin



# Festlegungsarten der Festpunkte der geodätischen Lage-, Höhen- und Schwerenetze




**TP** Granitpfeiler 16 cm x 16 cm mit Schutzsignal und Schutzsäulen



**OP** Granitpfeiler 16 cm x 16 cm mit Schutzsäule



**HFP** Granitpfeiler 25 cm x 25 cm mit seitlichem Bolzen und Stahlschutzbügel



**BFP/TP** Granitpfeiler 16 cm x 16 cm (auch bodengleich)\*



**Hochpunkt** (Turm Knopf u. a.)



**HFP** Mauerbolzen (Ø 2 cm bis 5,5 cm) oder Höhenmarke




**GGP** Granitpfeiler 30 cm x 30 cm\* oder 50 cm x 50 cm\*



**Markstein** Granitpfeiler 16 cm x 16 cm mit „NP“



**TP** (Meckl.) Steinpfeiler bis 35 cm x 35 cm (auch mit Keramikbolzen)\*



**SFP** Messingbolzen Ø 3 cm



**SFP** Granitplatte 60 cm x 60 cm oder 80 cm x 80 cm

\* Oft mit Schutzsäule(n) oder Stahlschutzbügel